

Lurralde Antolamenduaren Gidalerroak

Euskal hiria.NET?



DOT Desazkundera



LURRALDE ANTOLAMENDUko ARTEZPIDEAK,

ZERGATIK ETA ZERTARAKOA.

Hizkuntzaren jokoa.

Lurraldea eta hizkuntza

KOKAPENA

4/1990 LEGEA, LURRALDE ANTOLAKUNTZARI buruzkoa

HELBURUAK:

- lurralde desoreken zuzenketa; kohesio soziala helburu
- lurzoru eta baliabide naturalen erabilpen arrazizkoagoa; diagnostiko integral baten beharra arazoak identifikatu eta aukeren azterketa egiteko.
- Koordinaziorako tresnak ezartzea lurraldean eragiteko edota erabakiak hartzeko ahalmena duten instituzio ezberdinen artean(Gobernua, Aldundiak eta Udalak)

Lurralde Kohesioa

(Europako Komisioaren liburu berdea.2009)

Definizioa:

Ekintza publikoak ondoko helburuetara bideratzea:

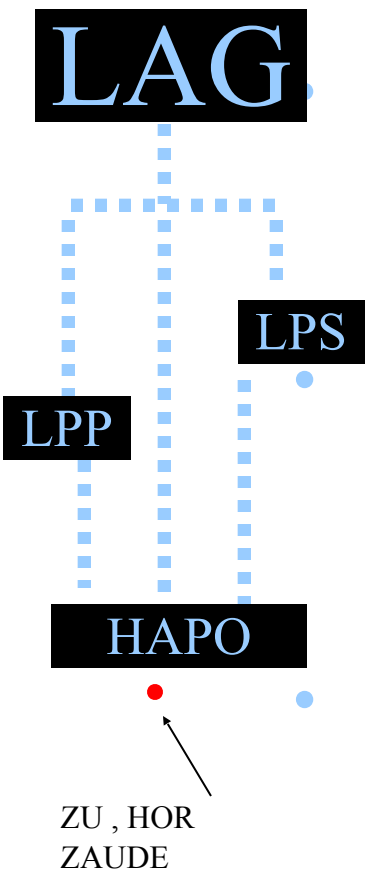
- lurralde bateko herritarren arteko harremanak sortzea(**giza kohesioa**)
- zerbitzu eta ekipamentuetarako irisgarritasun bera mesedetzea (**ekitate/justizia espaziala**)
- aniztasun eta berezitasunak kontuan hartuta amankomuneko lurralde proiektua eraikitzea (**identitate**)

- • Euskadiren **PLANIFIKAZIO SOZIOEKONOMIKOA** ren **ISLADA** epe ertainera eta luzera **LURRALDEAN BERTAN**
- • • EAEaren **eredu sozioekonomikoa** ezartzen dute
 - NON eta NOLA lan egin, bizi, erosi, ikasi, mugitu, harremantzen garen erabakitzen dute
 - ZEINTZUK DIREN babestu beharreko ekosistemank, Zeintzuk diren tokiko eta globalaren arteko harreman kulturalak, herri eta landa eremuen artekoak etab.

HAPO, Arlokako Plangintza eta Plangintza sektorialentzat **LOTESLEA**
[PTP, PTS, PGOU...]



LOTESLEA [LPP, LPS, HAPO...] behar lukeen ARAUDIA da



LPP – Lurralde Plan Partzialak –

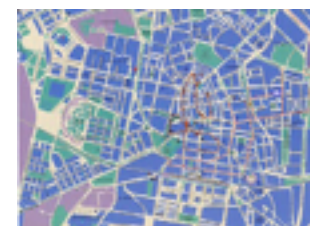
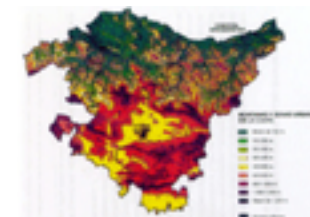
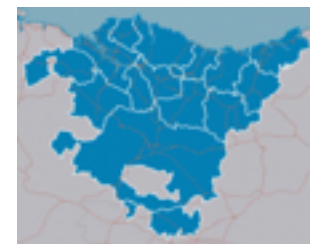
LAGek ezartzen dutenaren garapena egiten dute, haiek esandakoa konkretatuaz; 15 area funtzionaletan

LPS – Lurralde Plan Sektorialak –

Eusko Jaurlaritzako departamentu ezberdinek sortuak. LAGek ezartzen dutena garatzeko, arlo ezberdinetan: NEKAZARITZA ETA BASOGINTZA, IBAI ETA ERREKA ERTZAK ANTOLATZEKO, ERREPIDEENA, EKONOMI JARDUERAK ETA MERKATARITZARENA, ETXEBIZITZEN SUSTAPEN PUBLIKORAKO A....

HAPO – HERRI ANTOLAMENTURAKO PLAN OROKORRA –

Udalek egindakoak; udaleko lurzoruen inguruko erabileraren antolaketa egiteko. Herri edo hiriaren eredu sozioekonomikoaren islada.



- • • LAGak 1997.ean onartu ziren (orain 17 URTE)



HELBURUA

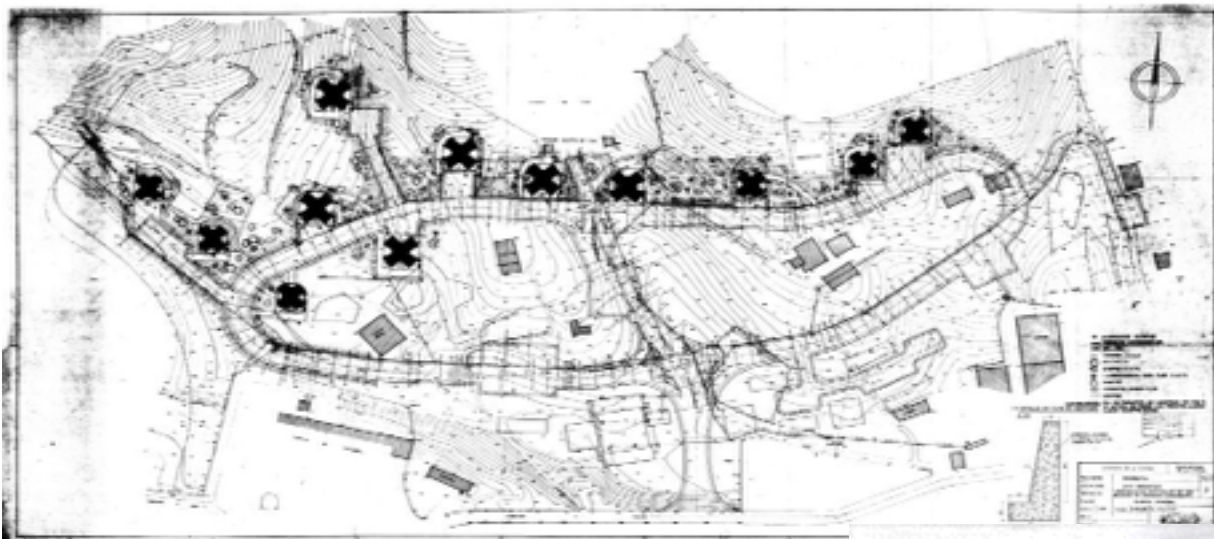
Lurralde erakargarria herritarren eguneroko bizimodurako eta lurralde solidarioa lurralde ereduaren eraginen banaketari dagokionez herritarren eta gure Autonomi Elkarteko atal bereiztuengan. **Herritar** guztion garapena eta ongizatea da helburu, espazio ekonomikoen nazioarteko inguru berrian **ekoizpenerako lurralde lehiakorra** lortzea ahaleginduz, **inbertsio berritzaileen erakarpenagatik lehian;**

- • • LOTESLE behar lukete izan, baina **ERREFERENTZIA TRESNA** bezala aurkeztu ziren

- • • LAG ak 1997an onartu ziren [orain 17 urte]
- 4/1990 Legea, Euskal Herriko Lurralde Antolakuntzari buruzkoa

- • • **TESTUINGURUA**
- GARAPEN BASATIA_garapen industrial eta etxebizitzaren hazkunde basati eta kontrol gabea 1960. hamarkadatik aurrera
- ELITE POLITIKOA_ eskumenen eskusibotasuna administrazio erakunde bakoitzarentzat
- NEOLIBERALISMOA_ desregulazioa eta eskuhartze publikoaren erretirada
- ‘KORPORAZIOEN DEMOKRAZIA_ THINK TANK handiak dira LAGak diseinatzen; ez dira administrazio bulegoetan eginak eta batez ere eztabaida publikotik at gauzatzen dira


1960-70 etxebizitza poligonoak



Bidebieta, Donostia,
1960-1966
732 etxebizitza



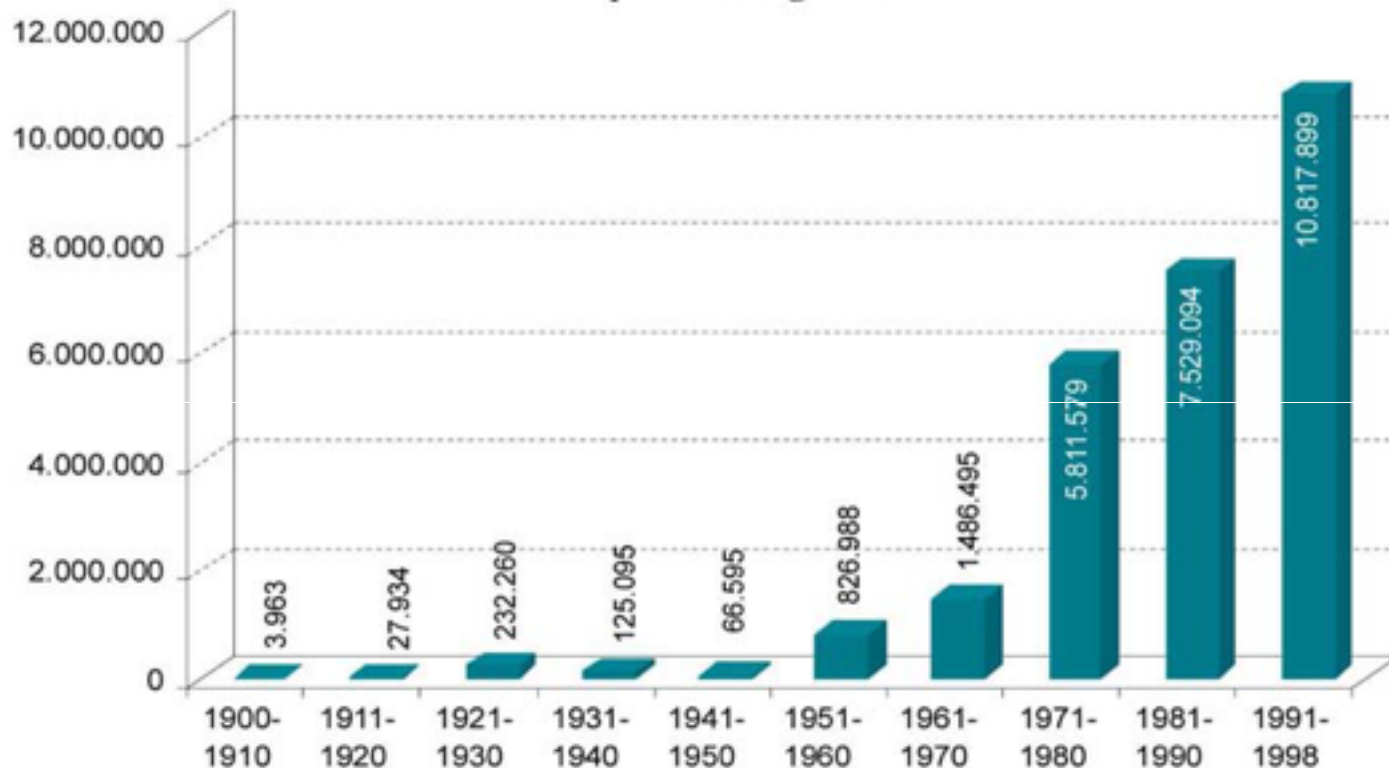
Etxebizitza familia bakarraren eztanda



Amets amerikarra

Espainiako autoen matrikulazioa

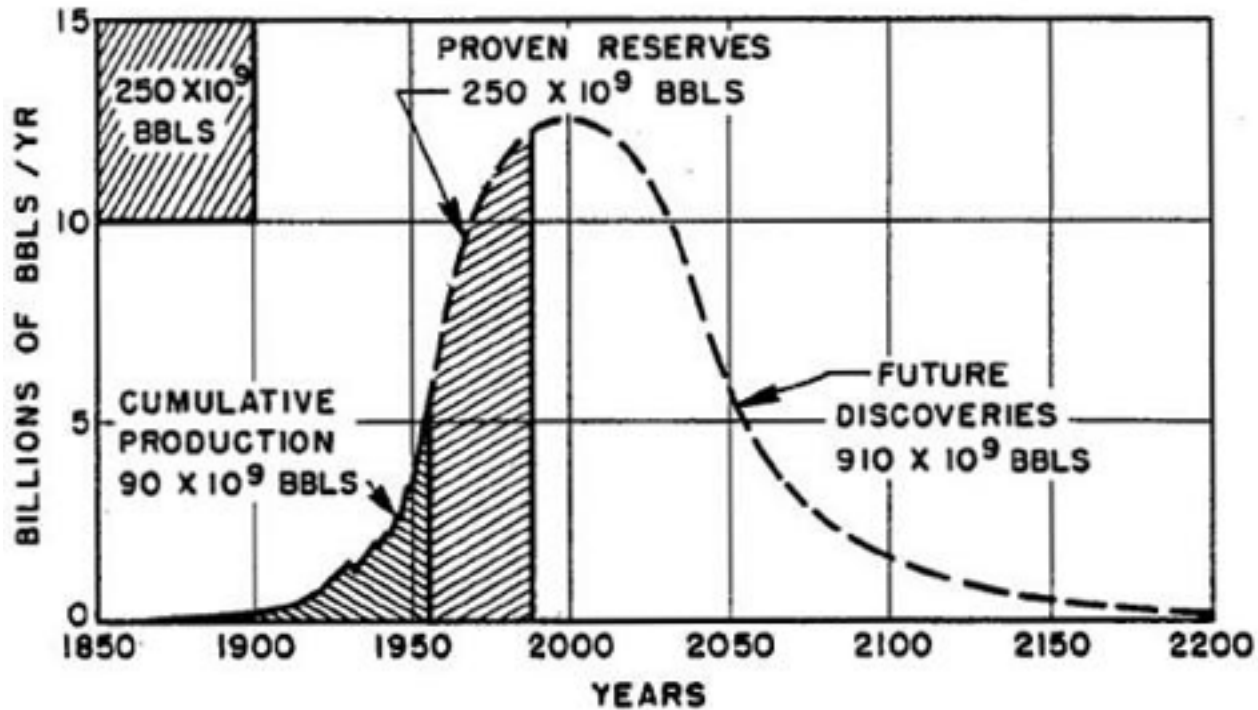
Gráfico 5. Evolución de la matriculación de vehículos en España en el siglo XX



Hasta 1960 la matriculación anual de vehículos en España no especifica el número de turismos. Desde esta fecha, el Ministerio de Industria sí recoge la distintas categorías de vehículos.

Fuente: Elaboración propia con datos de Anfac y Magazine La Vanguardia (26 de mayo de 1999).

Eta, petrolio merkea amaitzen bada?



Hubbert, 1956

Zer ekarri dute?

LURRALDE ANTOLAMENDURAKO ARTEZPIDEAK

- • • LAG ak 1997an onartu ziren [orain 17 urte]

- • • HELBURUA

HIRI barreiatzea

Merkatal gune handiak

Artezpideek duten lehenetsuneko helburua herritar guztion garapena eta ongizatea da, espazio ekonomikoen nazioarteko inguru berrian ekoizpenerako lurralde lehiakorra lortzea ahaleginduz, inbertsio berritzaileen erakarpengatik

Lehen sektorearen desagertzea

lehan;

Mugikortasun behartua

**Megainfrastrukturak
AHT, autobioak..**



Lurralde eredia aztarna ekologikoarekin eta baliabide publiko eta komunalen uztiaketarekin lotua dago [ura, paisaia, airea, isiltasuna...] eta zera ahalbideratu du...

10 urtetan LURRALDEAREN %36^a HORMIGONATU da. Erritmoa: 700 futbol zelai/urteko

gutxienez 75.000 ETXEBIZITZA HUTS eta arautzeko asmo gutxi

ELIKADURA MENPEKOTASUNA %90ekoa da, elikagai horiek inportatu egiten dira


52 harrobi eta 1.474 uztiategi abandonatuta

Lurzoru erabilgarriaren %25^a KUTSATUTA dago

MUGIKORTASUN EREDU jasangaitza



Eta beste hainbat kontu



ZER EKARRI DUTE?

-Lurzoruaren okupazioa: Sestao (%94,07), Getxo (91,44%), Portugalete (%89,2), Basauri eta Hondarribia (%80,8)

100 udalerrik %70etik gorako okupazioa
(iturria:Udalplan 2011)

-Etxebizitza:

423 etxebizitza/1.000 biztanleko

70.000 ohiko etxebizitzak ez direnak

2^a etxebizitzak: Laguardia (%39,47), Mungia-Urbe Kosta (%24,72), Gernika-Markina eta Zarautz-Azpeitia (%13,7)

98.000 Etxebideko zerrendetan apuntau

-Hiri barreiatzea: nukleo ruralak

- Jarduera ekonomikoen eremuak: merkatal guneak + plataforma logistikoak (1997-2006) + %37,63 (Udalplan 2006). Merkatal gune handiak +%45(Eustat:2008)

- Hipermugikortasuna: joan etorriak +50km-tik gora handitu dira %100ean (Eustat:2006)

EUSKAL HIRIA

Euskal Hiria NET
Lurralde Estrategia Berria

**LAGen aldaketa,
horien berrazterketaren
ondorioz**

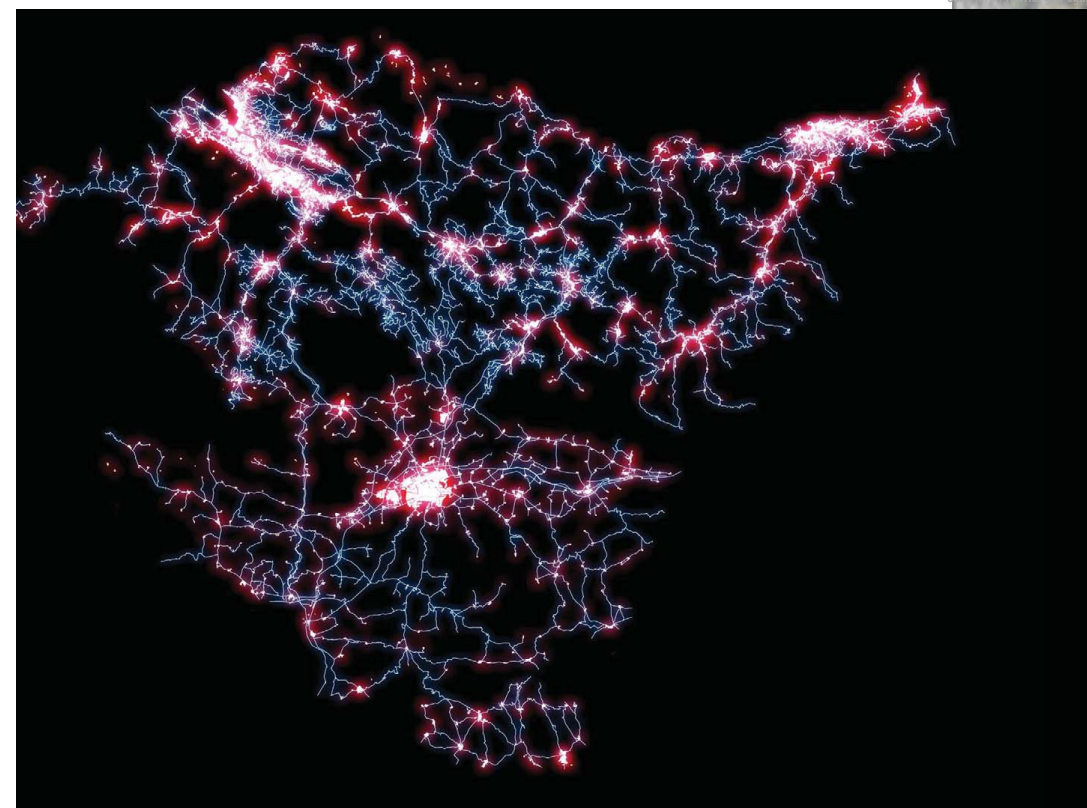
Hasierako onespenerako dokumentua.
2012ko otsaila

EUSKALHIRIA.NET



Asistenta Técnica:
TALLER DE IDEAS

Lurraldea eta kartografiaren arteko haustura



Area funtzionalak ala eskualdeak?



Area funtzionalak eta hizkuntza


"Mallabian edo Zaldibarren, etxebizitza gehiegi eraikitzeak Ermuatik erdal hiztunak bizitzera erakartzea dakar.

Gidalerroek, area funtzionalen arteko biztanleria mugimendu hauek Lurralde-desorekak Zuzentzeko Estrategien barne bultzatzen dituzte, euskal komunitateetan izan dezaketen eragina aintzat hartu gabe."

1880-1983

1983-2008

2008 - ...



Industria-ara

Lehen eraldaketa

Ezagutzaren Gizartea

Hazkuntza

Egonkortzea

Bizi-itxaropena areagotzea
Immigrazioa
Aniztasun etniko eta kulturala

Narriadura

Kontzientziaraztea
Ingurumen-politikak

Energia berriztagarriak
Mugikortasun iraunkorra
Biodibertsitatea eta paisaia
Osasuna eta segurtasuna

Neurritz kanpoko garapeneren hiriak

Hiri-berrikuntza

Hiri digitala
Aukerak
Pizgarriak
Hedapen-eremuak
Tokikoa eta orokorra
Iraunkortasuna

Biztanleriaren pilatzea

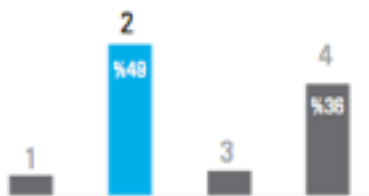
Eremu metropolitarraren zabalkuntza

Sare-hiria

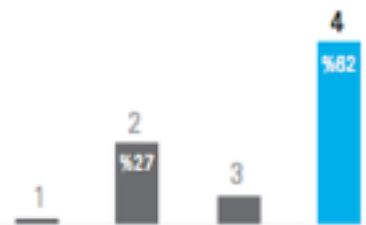
Economía Industria-ekonomia

Hirugarren sektorearen ekonomia

Ezagutzaren ekonomiadel Conocimiento



1: Nekazaritza eta arrantza
2: Industria
3: Eraikuntza
4: Zerbitzuak




Teknologia berriak
I+G+b

Sortzeko ahalmena
Produktibitatea areagotzea
Klusterrak

BIZTANLERIA
INGURUMENA
HIRIAK
LURRALDE
EKONOMIA


POLARIZAZIOA VS LURRALDE KOHESIOA

EUSKAL HIRIA
NUKLEO ANITZEKO HIRIBURU SISTEMA




BERRIKUNTZA EKOSISTEMA

GIZA PAISAIA KOSMOPOLITA



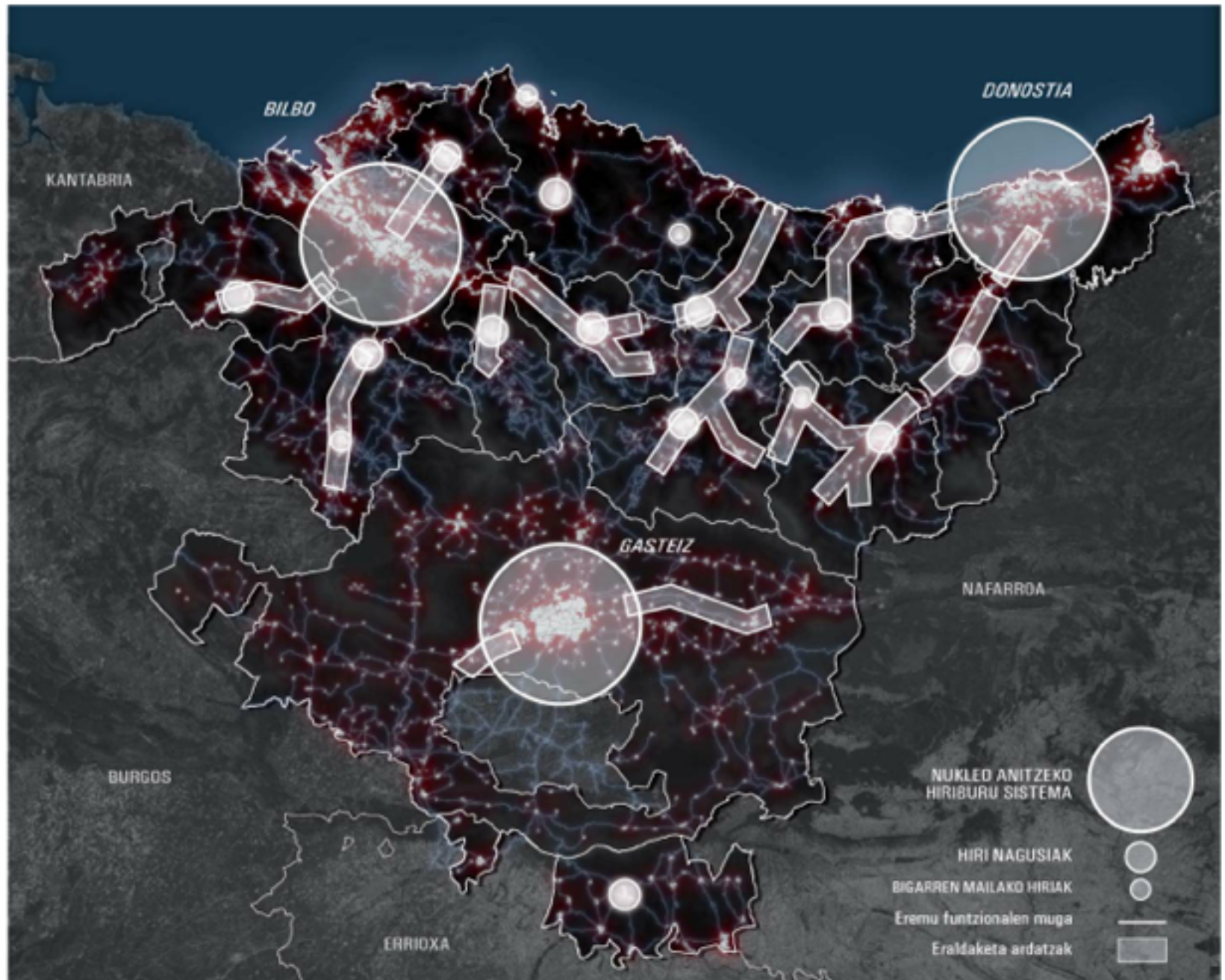
LEHIAKORTASUNA



..... HERRI eta ESKUALDEAK = KANPOALDEA

Zentro anitzeko eskualde hirirantz

Eraldaketa Ardatzak eta EAEko eremu funtzionalak.. Iturria: guk egina



HIRI

gune

buru

bildu

zain

tar

tze

bide

gintza

...

lurrealde

Euskal Hiria: hiri posmoderno



Bikaintasun lekuak

Arangoiti



Abandoibarra



Merkataritza gune handiak, zentrutik hurrun



Garbera, Donostia

Industria garbia ere, herrigunetik urrun

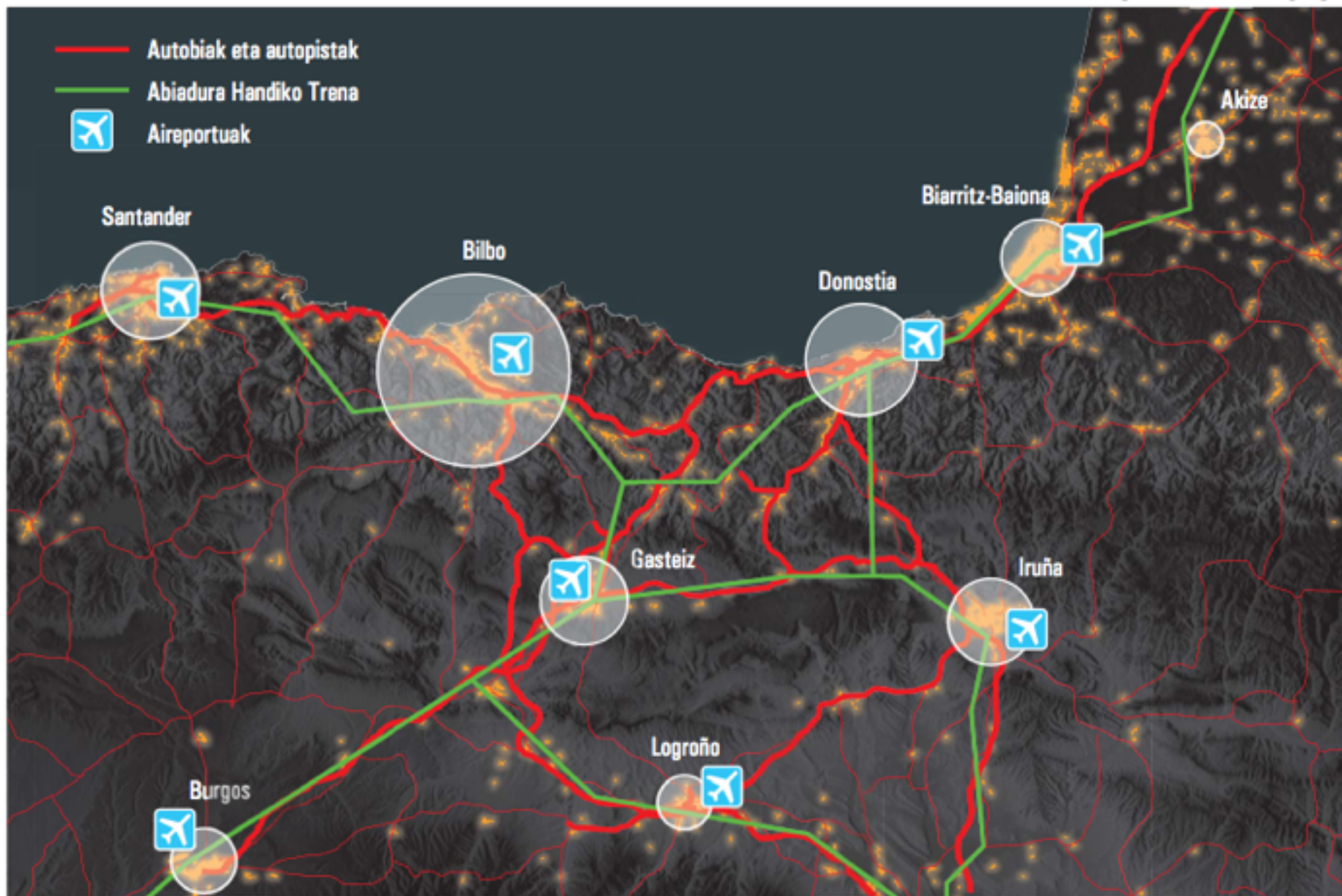


Miramongo Parke
teknologikoa


Lehia globalaren hiria



- Autobiak eta autopistak
- Abiadura Handiko Trena
- Aireportuak



Saihesbidearen saihesbidea



Urumeako autobidea, eta Donostiako 2. ingurubidea. Astigarraga

Euskal Hiria, Eskualde Hiria: Berrikuntza Ekosistema

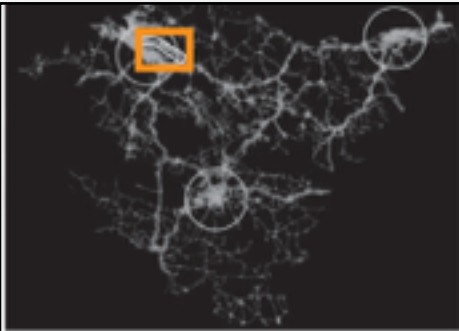
Ekosistema: leku jakin bateko izaki biziek, inguruneak eta bi horien arteko harremanek osatzen duten sistema.

Ekosistema baten oinarrizko egitura bizi sortzaileek, kontsumitzaileek eta endekatzaileek osatzen dute. Ekosistema, beraz, leku batean gertatzen diren ziklo trofiko guztiek batera eratzen duten multzoa da.

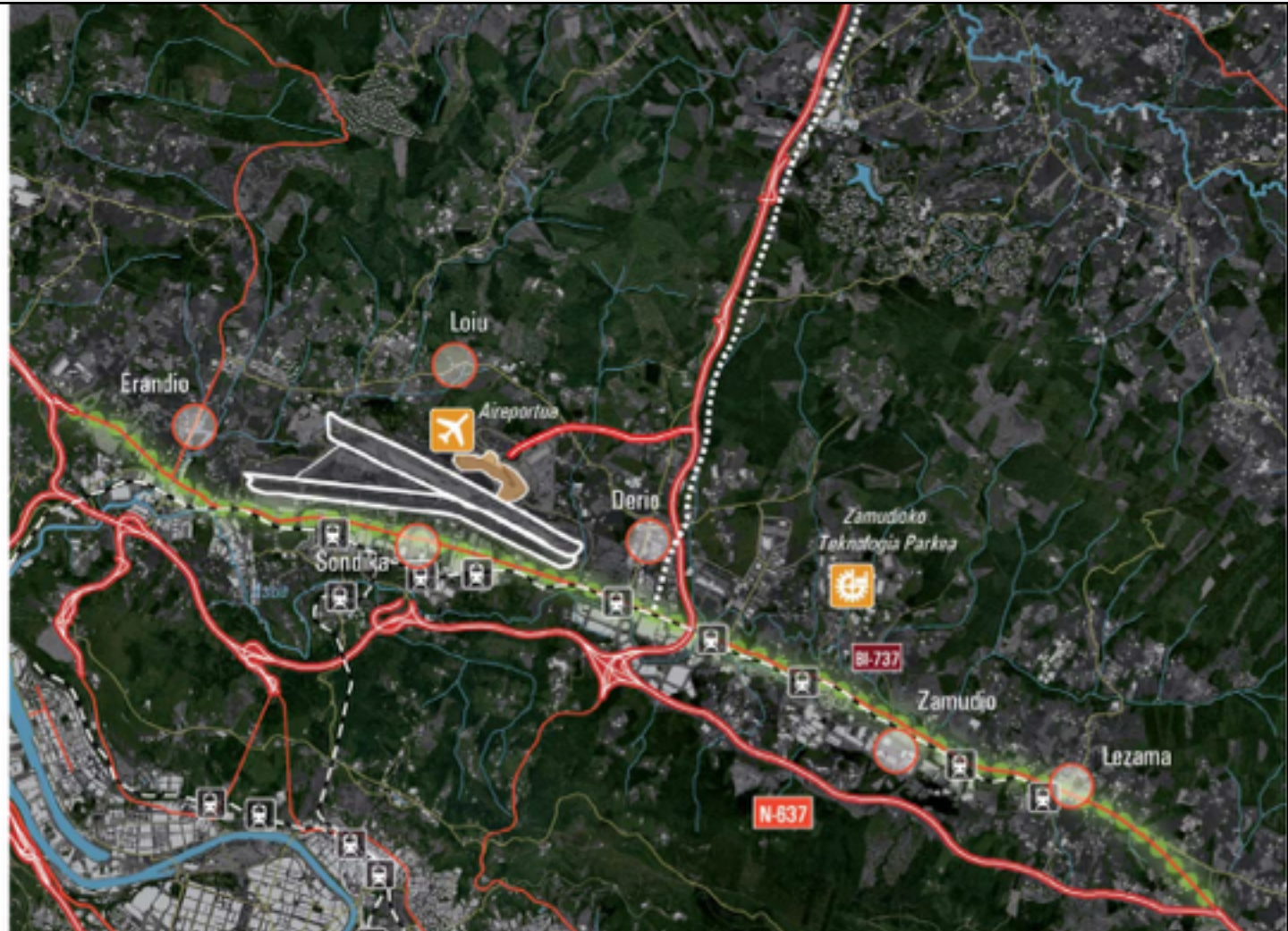
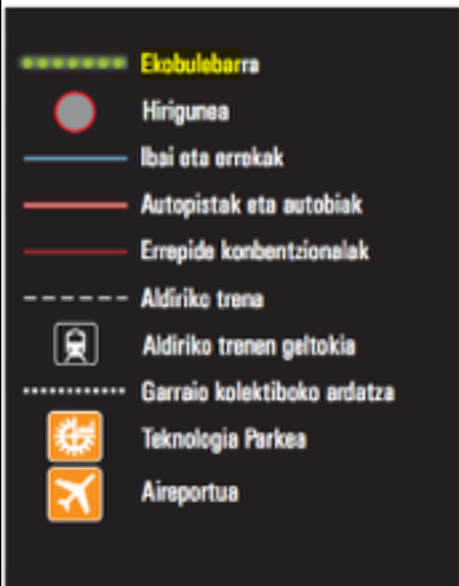
Berrikuntza Ekosistemak berrikuntzak sortzeko zentro izateko bokazioa duten lurraldeak dira. Ekosistema naturalak bezala, Berrikuntza Ekosistemak gizarteari egoera aldakorretara moldatzeko aukera eskaintzen dioten aldaketak eta berrikuntzak sortzeko guneak dira.


Kontua zera da, EAEko lurraldea anitzagoa bihurtzea (bere ekonomian, herritarren ezaugarrietan, gune eta giroen eskaintzan...), bere elementuen arteko eta kanpoaldearekiko loturak areagotzea, gune trinkoagoak, egituratuagoak eta konplexuagoak lortzea, eta ezagutza, sormen eta berrikuntzarako elementu eta nodo berriak garatzea.

Ekobulebarrak



Txorierriko Eraldaketa Ardatza.





logia

izpena

sistema

...

bulebarra

Ekobulebarrak

Ekobulebarrak dira Eraldaketa Ardatzen esparru hiritarrenen euskarri fisiko garrantzitsuena. Euskal Autonomia Erkidegoko hiri-korridoreetan egindako saihebidetara, autobide eta autopistek eragin dute lehengo errepide konbentzionalak euren inguruneetan garatu diren hiri-sare batzuetan zatikatuak eratzeko aukeradun elementu bihurtzea.

Bide horiek azpiegitura-euskarri aproposa sortzen dute atal honetan proposatutako hiri-berrikuntza eta -eraldaketa prozesu sakonak gauzatzeko. Lehengo errepideek hiriko zatietan dituzten sekzioa eta funtzionaltasuna aldatzea eta beste funtzio batzuk dituzten *ekobulebar* bihurtzea proposatzen da.

Ekobulebarrek *hiri-sareak josten dituzte*, iragazkortasuna eta elkarguneak sortuz. Garraio kolektiboko sistemak txertatzen dituzte eta oinez eta bizikletaz mugitzeko aukera ematen dute. **Erabilera-nahasketarako** eta **hiriko eszena aberats eta askotarikorako** euskarria ematen dute. **Parkeak eta zuhaitz-guneak** hartzen dituzte eta hiri osoari koherentzia ematen laguntzen duten korridore handien lana egiten dute. Ekobulebarrek Euskal Autonomia Erkidegoko **errepideetan zehar sortutako asentamendu linealak egituratzen lagun dezakete**.

Kultur ondarearen antolamentua

"Aurreko puntuarekin loturik, baina pisu espezifiko handiagoarekin, **hizkuntzaren gaia** aipatu beharra dago. Euskal idiosinkrasiaren funtsezko gotorlekua da. Kasu honetan, euskararen presentziak heterogeneotasun handia azaltzen du lurraldean zehar: inguru batzuetan ia ez da azaltzen eta beste batzuetan hizkuntza nagusia da. Inolako zalantzarik gabe, lurraldearen antolamenduko elementu batzuek, *telekomunikazioen edo garraio-sareen garapenak* esate baterako, funtsezko garrantzia izango dute hizkuntzaren eta ezagutzen transmisio-prozesuetan, inguru desberdinetako pertsonen artean sortzen dituzten erlazioen ondorioz. Lurraldearen antolamenduak, arazo honetan funtsezko elementua edo behin-betikoa ez izan arren, ezaugarri hauek kontuan hartuta ihardun beharko du, proposatzen diren iharduketek horien gainean izan ditzaketan eragina aintzat hartuz beti."

eta orain, zer?

- • • LAGak EGUNERATZEN
- HASIERAKO ONARPENA_2012ko martxoak 23
- “PARTE HARTZE PROZESUA”_2012ko ekainak 30erarte
- • • EGUNERATZEAREN GELDIARAZTEA 2013ko otsailean (EAJ; BILDU)...
- Ana Oregiren konpromezua parte hartze prozesu bat abian jartzeko 2015eko lehen seihilekoan
- Bitartean, sartutako “golak”: etxebizitzaren kuantifikazioaren formularen errebisioa, PTS Agroforestala,.PTS errepidetakoa etab.....

LAG: transiziorako bidea diseinatzea ezinbesteko, deshazkudearen ereditik





www.dot-desazkundera.org

eskerrikasko zuen arretagatik!