



Iruñeko Hirigintza Plangintza

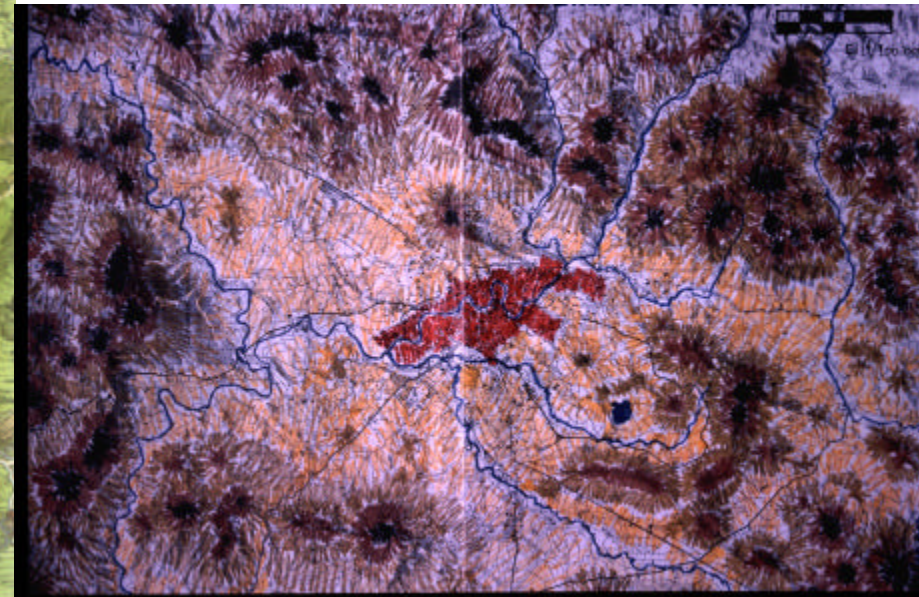
1 – Hiri Antolamenduko Plan Orokorrak

Lurralde-antolamendua Euskal Herrian
UEU 2010

Iruñea – 2010eko Uztailaren 20a

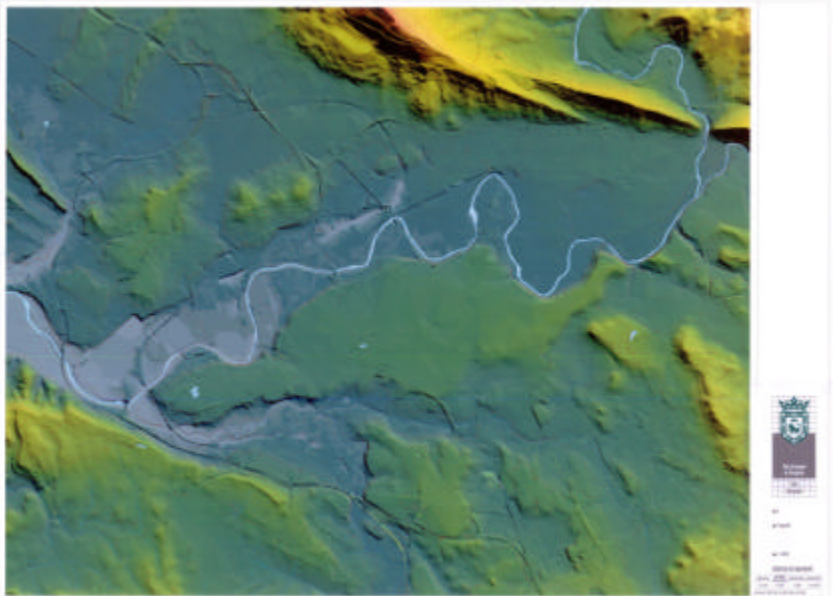
Bixente Taberna Irazoki


LURRALDEA





**HIRIAREN
TOKIA**





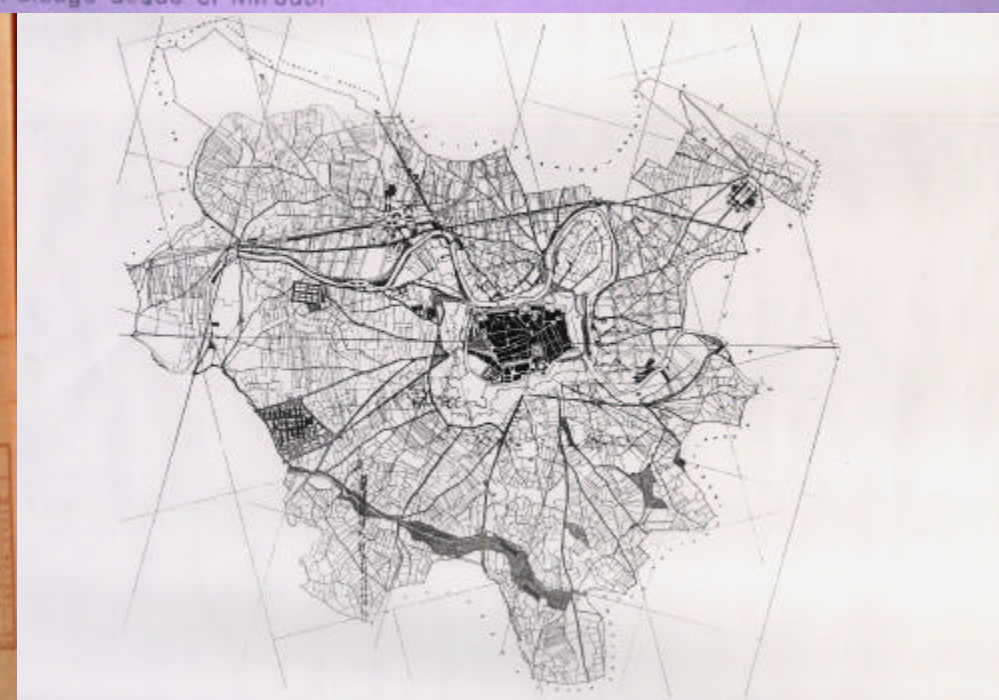
HIRI GOTORTUA



HASIERAKO INDUSTRIAK

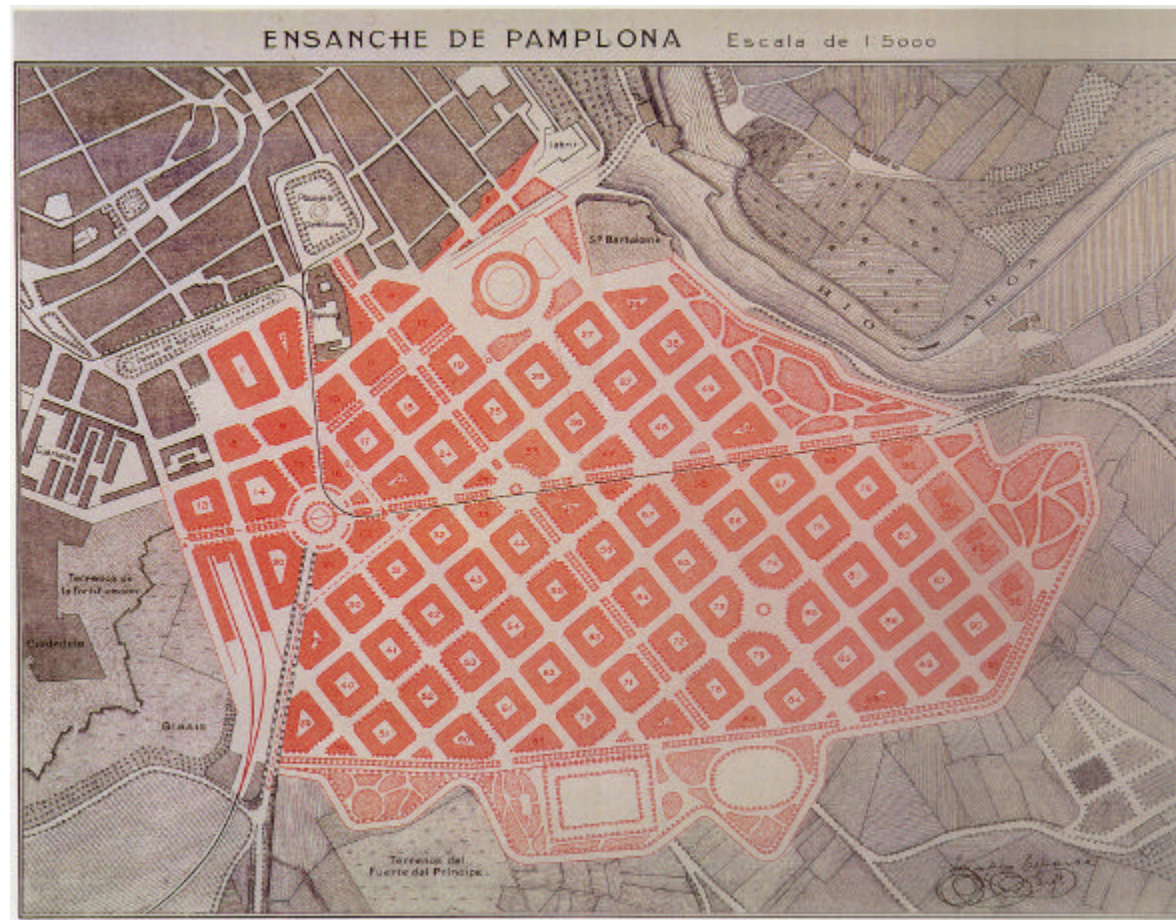


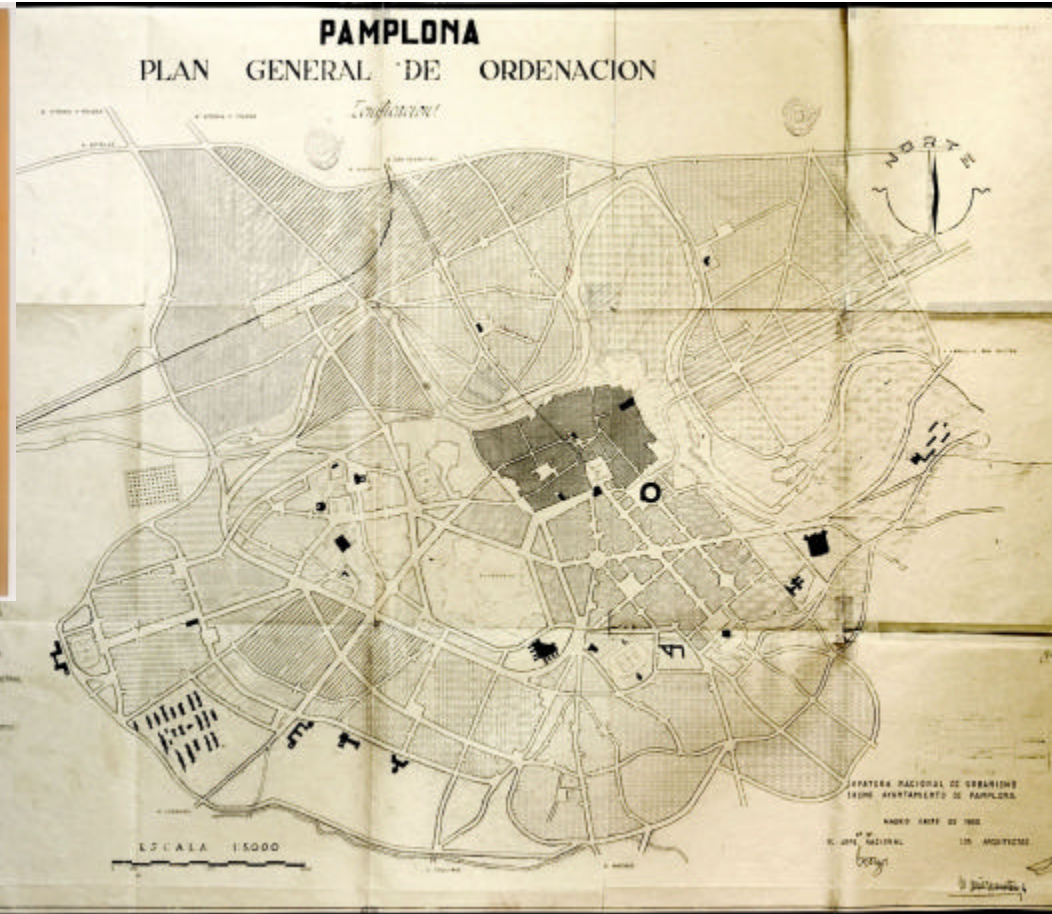
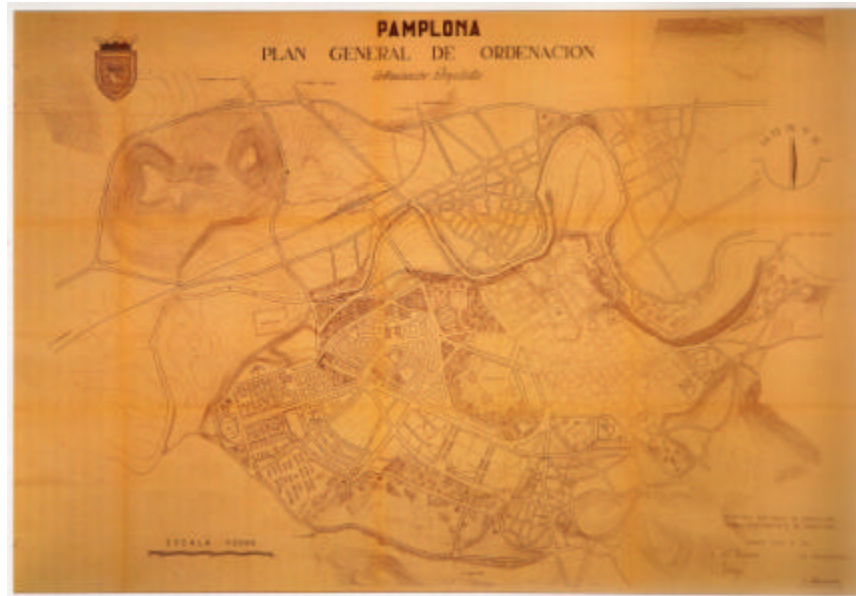
17 Paisaje desde el Mirador



ZABALGUNEAK







IRUÑEKO
PLAN
OROKORRA
1957



Visia aérea del barrio y alrededores.
Auzoaren eta inguruko Jerusalem airetikoko bista.

POLIGONOAK





CAJA DE AHORROS
DE NAVARRA

CAN



PLANO DE LA CIUDAD DE
PAMPLONA

EDITADO CON MOTIVO DE LA INAUGURACION DEL NUEVO EDIFICIO SOCIAL

PROYECTADO Y DISEÑADO POR
ANTONIO MARQUEZ GARCIA Y
ANTONIO MARQUEZ GARCIA


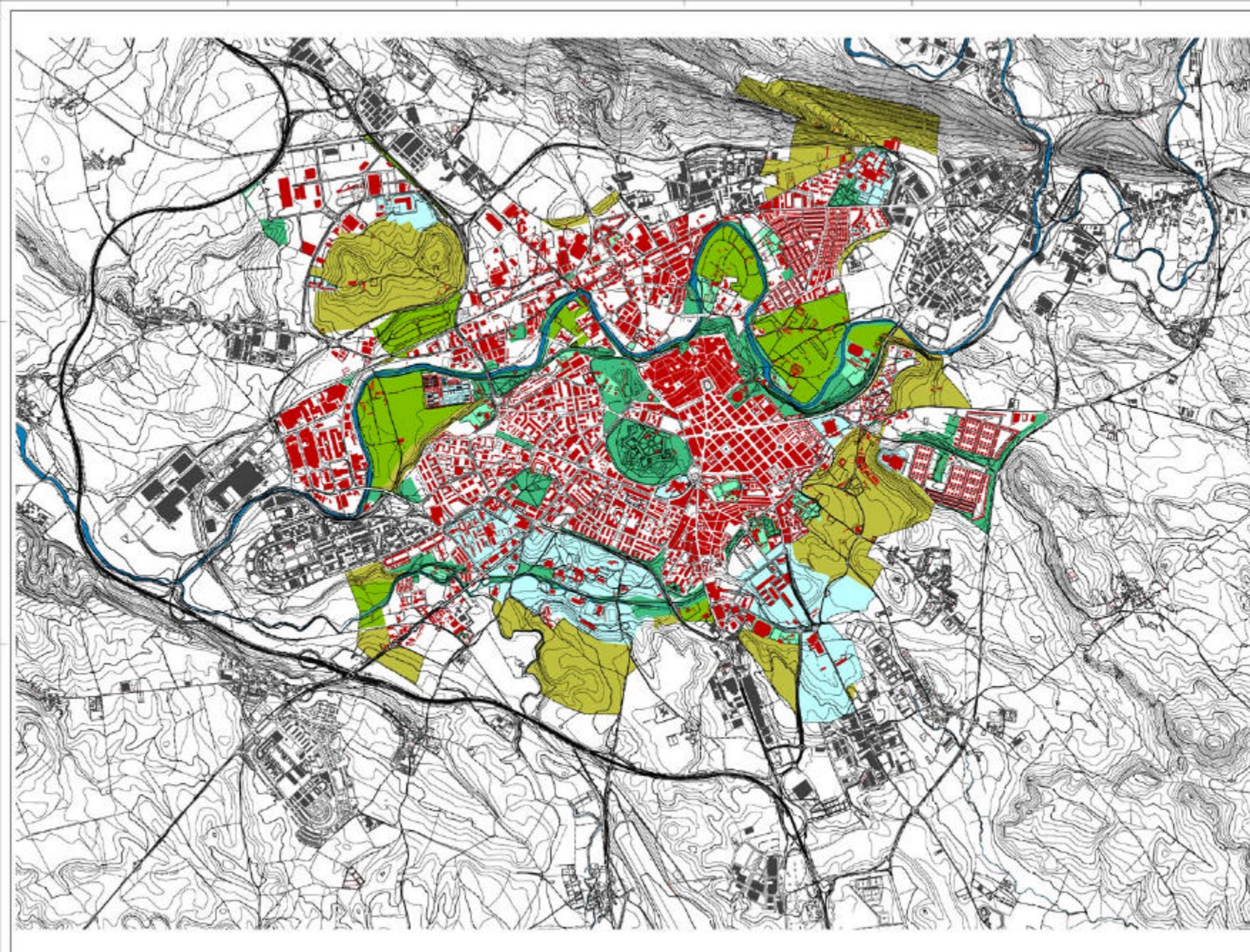
ESCALA APROXIMADA
1:25.000

HIRIAREN HEDAPENA



IRUÑEKO PLAN OROKORRA 1984





1
Escala: 1:200
1:5000

DIRECCIÓN DE URBANISMO
MUNICIPALIDAD DE SAN JUAN
CALLE DE LA PAZ Nº 1000

IRUÑEKO PLAN OROKORRA 2002



